



## Kashmir Great Lake 2025

10-19 กรกฎาคม 2568

**สถานที่ :** ประเทศอินเดีย

.....

**ราคา :** 27,900 บาท

26,900 บาท (สำหรับลูกค้าเก่าของ skytale)

\* ราคานี้ไม่รวมตั๋วเครื่องบินไปกลับจากไทย ราคาตั๋วเครื่องบินประมาณ 17,xxx - 22,xxx บาท\*

\* สามารถฝากทีมงานจองตั๋วได้\*

.....

**ประเภทของทริป :** ทริปปเดินเขา (trekking)

.....

**จำนวนที่รับ :** 12-14 คน (เดินทางเมื่อครบ 10 คน)

.....

### สอบถามข้อมูลเพิ่มเติมติดต่อ :

Line ID : @skytale (<https://line.me/R/ti/p/%40skytale>)

Mobile : ฟ้า 0933591644

Email : Skytaletravel@gmail.com

.....

**การจองทริป** : มัดจำทริป 10,000 บาท พร้อมส่งหลักฐานการจอง และจ่ายทั้งหมดก่อนเดินทาง 1 เดือน  
**โอนเงินที่บัญชี** : UOB 910-165-240-4 ปณณวิช สุวัฒนานันท์

.....

### Flight List

**WED 9 JUL 2025** | Thai Airways TG331 : BKK(23:15) - DEL(02:15+1)

**THU 10 JUL 2025** | IndiGo 6E2356 : DEL(9:40) - SXR(11:05)

**FRI 18 JUL 2025** | IndiGo 6E2305 : SXR(14:40) - DEL(16:10)

**FRI 18 JUL 2025** | Thai Airways TG316 : DEL(23:30) - BKK(05:25+1)

\*\*\* สายการบินอาจมีการเปลี่ยนแปลง ขึ้นกับช่วงเวลานั้นๆ อย่างจองตั๋วจนกว่าทริปจะคอนเฟิร์ม\*\*\*

ใบอนุญาตประกอบธุรกิจนำเที่ยวเลขที่ 11/10175

## แผนการเดินทางแบบย่อ

**D0** : Bangkok - New Delhi

**D1** : New Delhi - Srinagar - Shithkadi (2,362m.)

**D2 trekking D1** : Shithkadi (2,362m.) - Nichnai (3,505m.) [12 km. +1000m., -80m. : 7-8 ชม.]

**D3 trekking D2** : Nichnai (3,505m.) - Vishansar lake (3,657m.) [11 km. +480 -490 : 7-8 ชม.]

**D4 trekking D3** : Vishansar lake (3,657m.) - Gadsar (3,700m.) via Kishansar lake & Gadsar Pass (4,190m.) [17 km +764m. -1,000m. 9-10 ชม.]

**D5 trekking D4** : Gadsar (3,700m.) - Satsar (3,700m.) [10 km. +481m. -128m. : 4-5 ชม.]

**D6 trekking D5** : Satsar (3,700m.) - Nundkul lake (3,500m.) 7 km. +539, -701 : 5-6 ชม.]

**D7 trekking D6** : Restday Nundkul lake (3,500m.)

**D8 trekking D7** : Nundkul lake (3,500m.) - Naranag (2,286m.) [13 km. +185, -1387m. : 5-6 ชม.]

**D9** : Srinagar - New Delhi - Bangkok

## แผนการเดินทางแบบละเอียด

### D0 : Bangkok - New Delhi

เดินทางจากประเทศไทยสู่เมือง New Delhi ประเทศอินเดีย ตามสายการบินที่ระบุไว้

### D1 : Bangkok - New Delhi - Srinagar - Shithkadi (2,362m.)

รถต่อเครื่องภายในสู่เมือง Srinagar ทีมงานท้องถิ่นมารอรับจากนั้นเดินทางต่อไปยัง Sonamarg ใช้เวลาเดินทางประมาณ 2-3 ชม. วันแรกจะพักแบบแคมป์ที่หมู่บ้าน Shithkadi ซึ่งอยู่ใกล้แม่น้ำ Sindh และมีวิวที่สวยงาม

Meal -/L/D

@ พัก Shithkadi camp

### D2 trekking D1 : Shithkadi (2,362m.) - Nichnai (3,505m.) [12 km. +1000m., -80m. : 7-8 ชม.]

วันเริ่มต้นของการเริ่มเดินเทร็ค ช่วงแรกตัดขึ้นภูเขา ผ่านทุ่งหญ้า สลับป่าสน วิววันแรกถ้าฟ้าเปิด มองเห็นเทือกเขาหิมาลัยชัดเจน วันนี้ต้องผ่านจุดตรวจทหาร ทำการลงทะเบียน จากนั้นเดินต่อ ช่วงแรกทางชันไต่ขึ้นเรื่อยๆ จนสูงพันระดับ 3000 เมตร ภูมิประเทศจะเปลี่ยนเป็นแบบ alpine จากนั้นเดินเลียบแม่น้ำไปเรื่อยๆ ทางไม่ชันมาก เป็นทางราบ สลับขึ้นเนิน จนกระทั่งไปถึงจุดตั้งแคมป์ ซึ่งตั้งอยู่ริมแม่น้ำ วิวสวยงาม

Meal B/L/D

@ พัก Nichnai camp





**D3 trekking D2 : Nichnai (3,505m.) - Vishansar lake (3,657m.) [11 km. +480 -490 : 7-8 ชม.]**

เส้นทางวันนี้ช่วงแรกเป็นทางราบ เสียบไปกับแม่น้ำ จากนั้นจะไต่ชันๆขึ้นสู่ Nichnai pass หลังข้ามช่องเขา จะเป็นที่ราบกว้าง เต็มไปด้วยทุ่งหญ้า และดอกไม้ จนไปสุดตรงที่ราบสำหรับการตั้งแคมป์ซึ่งจะอยู่ริมแม่น้ำ จากตรงแคมป์สามารถเดินไป Vishansar lake ได้ โดยใช้เวลาประมาณ 15 นาที

Meal : B/L/D

@ พัก Vishansar camp





**D4** trekking D3 : Vishansar lake (3,657m.) - Gadsar (3,700m.) via Kishansar lake & Gadsar Pass (4,190m.) [17 km +764m. -1,000m. 9-10 ชม.]

วันนี้เส้นทางช่วงแรก คือเส้นทางไปทะเลสาบ Vishansar พอเจอทะเลสาบ จะตัดออกทางด้านขวา เดินขึ้นเนินชัน จะไปเจอทะเลสาบ Kishansar จากทะเลสาบนี้จะไต่ชันๆ เพื่อขึ้นไปสู่ Gadsar pass ที่ความสูง 4,190 เมตร ซึ่งเป็นจุดสูงที่สุดของทริป บนช่องเขาวิวสวยงามทั้งสองด้าน มองเห็นทะเลสาบได้ถึง 5 แห่ง จากบนช่องเขาเดินลงชันๆ โดยจะผ่านทะเลสาบเล็กๆเป็นระยะ หลังจากลงชันๆซักพัก ทางจะเป็นทางราบยาวๆ วิวข้างทางอลังการ และเต็มไปด้วยทุ่งดอกไม้ เดินไปจนกระทั่งเจอค่ายพัก แล้วลงเนินต่ออีกซักพักก็จะถึงที่พัก วันนี้เป็นวันที่เดินไกลที่สุดในทริป

Meal : B/L/D

@ พัก Gadsar camp




**D5 trekking D4 : Gadsar (3,700m.) - Satsar (3,700m.) [10 km. +481m. -128m. : 4-5 ชม.]**

เส้นทางวันนี้จะผ่านภูมิประเทศหลายรูปแบบเริ่มจากทางชัน พื้นเรียบ และไปจบที่ทุ่งกว้าง เดินไปตามทางสู่ Satsar mala lake หรือ จุดเชื่อมต่อของทะเลสาบทั้งเจ็ด ซึ่งเราจะพักแรมที่ใกล้ๆทะเลสาบแรก

Meal : B/L/D

@ พัก Satsar camp





**D6 trekking D5 : Satsar (3,700m.) - Nundkul lake (3,500m.) 7 km. +539, -701 : 5-6 ชม.]**

เส้นทางวันนี้จะค่อนข้างท้าทายช่วงแรกเป็นหิน ไต่ไปตามไหล่เขา ต้องใช้ความระมัดระวังกว่าวันอื่นๆ พอพ้นช่วงหิน จะไต่ขึ้นสู่ระดับ 4,000 เมตร วิวด้านบนช่องเขา ด้านบนจะมองเห็นทะเลสาบ Gangabal (ทะเลสาบที่ใหญ่ที่สุดในบริเวณนี้) และ Nundkul จากบนช่องเขา ต้องเดินลงชันๆยาวๆ จนมาจบที่ทุ่งหญ้าด้านล่าง เดินข้ามเนินเขาอีกครั้ง จึงจะไปถึงจุดตั้งแคมป์ โดยจุดตั้งแคมป์จะอยู่ใกล้ๆทะเลสาบ Nundkul

Meal : B/L/D

@ พัก Nundkul lake camp




### D7 trekking D6 : Restday Nundkul lake (3,500m.)

วันนี้เป็นวันพัก เพื่อเดินเล่นบริเวณรอบๆทะเลสาบ หรือใช้สำหรับเป็นวันสำรอง ในกรณีที่สภาพอากาศแยงจนไม่สามารถข้ามช่องเขาได้

Meal : B/L/D

@ พัก Nundkul lake camp



### D8 trekking D7 : Nundkul lake (3,500m.) - Naranag (2,286m.) [13 km. +185, -1387m. : 5-6 ชม.]

วันนี้เป็นการเดินวันสุดท้าย วิวรอบข้างยังคงสวยงาม โดยวันนี้จะเป็นทุ่งหญ้ากว้างๆ มีฉากหลังเป็นภูเขาหิมาลัย สลับซับซ้อน ช่วงแรกเป็นทางราบสลับขึ้นเนินไม่ชันมาก จากนั้นเข้าสู่เขตป่าสน ซึ่งจากตรงนี้จะเป็นทางลงต้งๆ ชัน และยาวตรงสู่หมู่บ้าน Naranag ด้านล่าง เมื่อลงมาถึงด้านล่างจะมีรถมารอรับ เพื่อเดินทางต่อเข้าสู่ Srinagar ใช้เวลาขับรถประมาณ 1:30 ถึง 2 ชม. จากนั้นข้ามเรือเพื่อไปพักยัง Boat house ซึ่งเป็นอีกหนึ่งประสบการณ์ที่ไม่ควรพลาด เมื่อมาเยือน Srinagar

Meal : B/L/D

@ พัก Boat house Srinagar

### D9 : Srinagar - New Delhi - Bangkok

วันนี้เดินทางกลับ โดยเดินทางไปสนามบินช่วงเช้า นั่งเครื่องจาก Srinagar เข้า New Delhi จากนั้นต่อเครื่องสู่กรุงเทพมหานคร โดยถึงท่าอากาศยานสุวรรณภูมิ 05:25 ของวันถัดไป

\*\*\* หมายถึง B=Breakfast (อาหารเช้า), L=Lunch (อาหารกลางวัน), D=Dinner (อาหารเย็น) \*\*\*

\*โปรแกรมอาจมีการเปลี่ยนแปลง ขึ้นกับสถานการณ์ในพื้นที่ และสภาพอากาศ\*



## ค่าทริปประกอบด้วย

- ค่าเข้าอุทยานแห่งชาติ
- ค่ารถยนต์ตลอดการเดินทาง
- อุปกรณ์ในการแคมป์ปิ้ง (1 เต็นท์ / 2 คน)
- โทดปีนเขากองถ้ำ ที่มีความเชี่ยวชาญ
- ทีมวิทยุบนที่สูง กรณีฉุกเฉิน
- ประกันการเดินทาง
- ค่าโรงแรมตลอดโปรแกรม
- อาหารตามมื้อที่ระบุในแผนการเดินทาง
- ม้าสำรอง 1 ตัวสำหรับกรณีฉุกเฉิน
- ล้อสำหรับแบกของ น้ำหนักที่ให้ล้อแบก 10 กก. ต่อคน
- Visa อินเดีย

## ค่าทริปไม่รวม

- ตัวเครื่องบินไปกลับจากไทยและจาก New Delhi ไป Srinagar
- ทิปไกด์และคนขับรถ
- ค่า Internet หรือ ซิมโทรศัพท์มือถือ
- ค่ายาและของใช้ส่วนตัว
- อาหารที่ไม่ระบุในโปรแกรมการเดินทาง
- sightseeing ใน Srinagar
- ค่าใช้จ่ายส่วนตัวอื่นๆ เช่น ขนมน้ำ มินิบาร์ เครื่องดื่มแอลกอฮอล์
- ลูกรักษาสำหรับแบกของส่วนตัว กรณีต้องการใช้มีค่าใช้จ่าย 300 รูปี/วัน (ประมาณ 140 บาท/วัน)
- กรณีเดินไม่ไหว ต้องการขี่ม้า มีค่าใช้จ่าย 2500 - 3000 รูปี/วัน

## หมายเหตุ (สำคัญมาก)

- โปรแกรมอาจมีการปรับเปลี่ยนตามความเหมาะสม ขึ้นอยู่กับสภาพอากาศ
- อุปกรณ์กันหนาวควรเตรียมไปให้พร้อม เพราะกลางคืนอากาศจะเย็น
- เนื่องจากบริเวณแคว้น Jammu Kashmir เป็นเขตพิเศษ บางกรณีอาจมีเหตุไม่มั่นคงในเมือง ทำให้ไม่สามารถเดินทางได้ ผู้จัดยินดีปรับเปลี่ยนโปรแกรม หรือคืนเงินบางส่วนหลังหักค่าใช้จ่ายแล้ว

## เพิ่มเติม (ควรอ่านก่อนตัดสินใจ)

- การยกเลิกทริปล่วงหน้า 90 วัน จะหักเงินมัดจำ 3000 บาท (ถ้าหากคนมาแทนได้จะไม่ถูกหักมัดจำ)
- กรณียกเลิกทริปล่วงหน้า 60 วัน จะหักมัดจำ 50%
- กรณียกเลิกทริปล่วงหน้า 45 วัน จะไม่สามารถคืนมัดจำได้
- กรณียกเลิกทริปล่วงหน้า 30 วัน ไม่สามารถคืนค่าทริปทั้งหมด
- กรณียกเลิกทริปเนื่องด้วยภัยธรรมชาติ ที่ทำให้ไม่สามารถเดินทางไปได้ ผู้จัดยินดีคืนเงินค่าทริปทั้งหมด หลังหักค่าใช้จ่าย เช่น ค่าตัวเครื่องบิน ค่าจอง SS เป็นต้น