



## K2BC via Gondogoro la 2025

25 กค. - 11 สค. 2568

ที่สุดแห่งทวีปผจญภัยไปชมยอดเขา K2 (8,611m.) ยอดที่สูงเป็นอันดับ 2 ของโลก ซึ่งการเข้าถึงนั้นยากลำบาก ต้องไปกันเป็นกองคาราวาน เหมือนย้อนอดีตไปยังสมัยยุคเริ่มต้นของการสำรวจ พร้อมด้วยการข้ามช่องเขา Gondogoro (5,585m.) อันสูงชัน ที่มาพร้อมวิวสุดอลังการ

\* เส้นทางนี้ค่อนข้างยาก และการเข้าถึงลำบาก เพราะฉะนั้นผู้ที่เข้าร่วมควรมีประสบการณ์ในการเทรกกิ้ง และเคยเทรกกิ้งในพื้นที่สูง 4,000 เมตรขึ้นไปมาก่อน \*

**สถานที่** : ประเทศปากีสถาน

.....

ราคา : 95,900 บาท (ราคาไม่รวมตัวเครื่องบินไปกลับจากไทย)

93,900 บาท (ราคาสำหรับลูกค้าเก่าของ skytale)

**ประเภทของทริป** : Trekking, Expedition

.....

**จำนวนที่รับ** : 10-14 ท่าน (เดินทางเมื่อครบ 10 ท่านขึ้นไป)

.....

**สนใจติดต่อ :**

Line ID : @skytale (<https://line.me/R/ti/p/%40skytale>)

Mobile : ฟ้า 0933591644

Email : Skytaletravel@gmail.com

.....

**วิธีจอง** : โอนเงินมัดจำ 25,000 บาท พร้อมส่งหลักฐานการโอนเงิน และชำระทั้งหมดหนึ่งเดือนก่อนวันเดินทาง (การโอนเงินถือเป็นการยืนยันการจองที่สมบูรณ์)

**โอนเงินที่บัญชี** : ร.ไทยพาณิชย์ (SCB) 407-071927-7 ปณณวิช สุวัฒนานันท์

.....

**Flight list**

**FRI 25 JUL 2025** | Thai Airways TG349 : BKK(19:00) - ISB(22:10)

**MON 11 AUG 2025** | Thai Airways TG350 : ISB(23:20) - BKK(06:25+1)

.....

ใบประกอบธุรกิจนำเที่ยวเลขที่ 11/10175

## แผนการเดินทางแบบย่อ

**D1** : Bangkok - Islamabad

**D2**: Islamabad - Skardu (2,500m.)

**D3** : Skardu (2,500m.)

**D4** : Skardu (2,500m.) - Jhola camp (3,100m.)

**D5 trekking D1**: Jhola camp (3,100m.) - Paiju camp (3,420m.)

**D6 trekking D2** : Paiju camp (3,420m.) - Khborse camp (3,795m.)

**D7 trekking D3** : Khborse camp (3,795m.) - Urdukas camp(3,900m.)

**D8 trekking D4** : Urdukas(3,900m.) rest day

**D9 trekking D5** : Urdukas camp(3,900m.) - Goro II (4,200m.)

**D10 trekking D6** : Goro II (4,200m.) - Concordia (4,500m.)

**D11 trekking D7** : Concordia (4,500m.) rest day trekking to K2BC (5,100m.) or Broad peak BC (4,800m.)

**D12 trekking D8** : Concordia (4,500m.) - Ali camp (4,800m.)

**D13 trekking D9** : Ali camp (4,800m.) - Gondogoro Ia (5,585m.) - Khuspang camp (4,600m.)

**D14 trekking D10** : Khuspang camp (4,600m.) - Saitcho camp (3,350m.)

**D15 trekking D11** : Saitcho camp (3,350m.) rest day

**D16 trekking D12** : Saitcho camp (3,350m.) - Hushe village (3,050m.) - Skardu

**D17** : Skardu - Beshame

**D18** : Beshame - Islamabad

## แผนการเดินทางแบบละเอียด

### D1 : Bangkok - Islamabad

ออกเดินทางจากกรุงเทพมหานครที่ท่าอากาศยานสุวรรณภูมิ นัดหมายที่เคาเตอร์ H เดินทางโดยการบินไทย TG349 เวลา 17.00 น. ถึง Islamabad ประมาณ 22.10 น. เข้าพักที่โรงแรม

Meal -/-/-

@พัก Legend Hotel ISB หรือเทียบเท่า

### D2: Islamabad - Skardu (2,500m.)

รับประทานอาหารเช้าที่โรงแรม จากนั้นเดินทางไปสนามบินบินภายในจาก Islamabad สู่ Skardu ในช่วงเช้า (การบินภายในประเทศขึ้นอยู่กับสภาพอากาศ ถ้าอากาศปิดจะไม่สามารถบินได้)

\* กรณีที่บินภายในประเทศมีการยกเลิก จะใช้วิธีเดินทางโดยรถบัส มุ่งหน้าขึ้นเหนือสู่เมือง Chilas ใช้เส้นทางคาราโครัมไฮเวย์ ซึ่งเป็นทางสายไหมโบราณ และเป็นจุดหมายในฝัน ซักครั้งของนักเดินทาง เส้นทางส่วนใหญ่จะคดเคี้ยวไปตามภูเขาช่วงแรกจะเป็นป่าสน จากนั้นช่วงหลังพอเริ่มเข้าสู่ Chilas จะเป็นพื้นที่แห้งแล้ง วันนี้จะเป็นวันที่เดินทางค่อนข้างยาวนาน รวมเวลาประมาณ 10 - 12 ชม.

Meal : B/L/D

@พัก Masherbrum Hotel หรือเทียบเท่า

### D3 : Skardu (2,500m.)

วันนี้พักผ่อนในเมือง Skardu บริโภคเส้นทางโดยไกด์ และเตรียมของสำหรับการเดินทาง

\* กรณีที่บินภายในประเทศมีการยกเลิก วันนี้จะเดินทางจาก Chilas เข้าสู่ Skardu โดยรถบัส ใช้เวลาเดินทาง 4-5 ชม.

Meal : B/L/D

@พัก Masherbrum Hotel หรือเทียบเท่า

#### D4 : Skardu (2,500m.) - Jhola camp (3,100m.)

เดินทางจาก Skardu โดยรถจี๊ป สู่จุดเริ่มต้นของเส้นทางเทร็คกิ้ง ระหว่างทางจะผ่าน Shigar valley และ Askole ซึ่งในอดีตเป็นจุดเริ่มต้นของเส้นทาง แต่ปัจจุบันถนนตัดเข้าไปลึกถึง Jhola โดยตลอดเส้นทาง จะเดินทางเลียบไปกับแม่น้ำ Braldu บางช่วงของเส้นทางอาจจะมีดินถล่ม และต้องลงเดินสลับนั่งรถ การเดินทางวันนี้ใช้เวลาขับรถโดยรวม ประมาณ 9 ชม.

Meal : B/L/D

@พัก Jhola camp



#### D5 trekking D1: Jhola camp (3,100m.) - Paiju camp (3,420m.)

ออกเดินทางจากแคมป์ตั้งแต่เช้าตรู่ เดินเลียบไปกับแม่น้ำ Braldu ช่วงกลางวันโดยปกติจะแดดแรง แต่อากาศเย็น วิววันนี้จะมองเห็นยอด Paiju (6,610m.) อย่างชัดเจน ช่วงก่อนถึงแคมป์ จะเริ่มมองเห็น Baltoro glacier ซึ่งหลังจากวันนี้เราต้องเดินไปบนธารน้ำแข็งเกือบตลอดทาง ในวันนี้มีหลายจุดที่จำเป็นต้องเดินข้ามน้ำ ที่เกิดจากการละลายของธารน้ำแข็ง จึงควรพกรองเท้าแตะติดตัวไปด้วย

**Distance** : 18.50km. | **EV** : +559m., -288m. | **Duration** : 6-7h.

Meal : B/L/D

@พัก Paiju camp (3,420m.)






## D6 trekking D2 : Paiju camp (3,420m.) - Khborse camp (3,795m.)

รับประทานอาหารเช้า จากนั้นเดินทางออกจากแคมป์ช่วงเช้าตรู่ เดินประมาณ 1 ชม. ะถึงจุดที่ต้องเริ่มเดินบน Baltoro glacier ทางที่เดินในช่วงนี้ไม่ได้เป็นน้ำแข็ง แต่เป็นลักษณะ moraine ซึ่งเป็นกองหินที่ปกคลุมอยู่บนน้ำแข็งอีกที เส้นทางจะเปลี่ยนแปลงทุกปี เพราะการเคลื่อนตัวของธารน้ำแข็ง บางจุดต้องเดินข้ามน้ำเหมือนวันก่อน ช่วงก่อนถึงแคมป์ จะมองเห็นยอด Trango tower หน้าผาหินแกรนิตสูงตระหง่าน นอกจากนี้ยังสามารถมองเห็น ยอด Uli Biaho ได้อย่างชัดเจน

**Distance** : 13.41km. | **EV** : +712m., -300m. | **Duration** : 5-6h.

Meal : B/L/D

@พัก Khborse camp (3,795m.)




### D7 trekking D3 : Khborse camp (3,795m.) - Urdukas camp(3,900m.)

วันนี้เดินไปบน Baltoro glacier เหมือนเคย เส้นทางซับซ้อน จากการเปลี่ยนแปลงของธารน้ำแข็ง วิวจะอลังการมากขึ้น เห็นวิว Trango tower, Cathedral peak, Lobsang spire ได้ชัดเจนขึ้น แคมป์วันนี้ตั้งอยู่บนเนินเขา วิวสวยงามรอบตัว

**Distance** : 6.03km. | **EV** : +397m., -184m. | **Duration** : 3-4h.

Meal : B/L/D

@พัก Urdukas camp



### D8 trekking D4 : Urdukas camp(3,900m.) rest day

วันพักร่างกาย ให้ปรับกับความสูง เพื่อเป็นการป้องกันการเกิด AMS

Meal : B/L/D

@พัก Urdukas camp(3,900m.)

**D9** trekking D5 : Urdukas camp(3,900m.) - Goro II (4,200m.)

วันนี้วิวระหว่างทางอลังการมากขึ้น เพื่อกเขาคาราโครัมใหญ่ๆ ล้อมรอบตัว สภาพเส้นทางคล้ายกับเมื่อวาน คือเดินไปบน Baltoro glacier ยิ่งช่วงใกล้ถึง Goroll วิวยิ่งสวยงามมากขึ้น โดยเฉพาะยอดเขา Masherbrum หรือ K1 ที่สวยโดดเด่น

**Distance** : 11.59km. | **EV** : +477m., -285m. | **Duration** : 5-6h.

Meal : B/L/D

@พัก Goro II camp (4,200m.)






### D10 trekking D6 : Goro II (4,200m.) - Concordia (4,500m.)

วันนี้เป็นวันที่เดินไม่ยาว วิวรอบตัวเพิ่มความอลังการมากขึ้น ยอดเขาสูงระดับ 7 พันเมตรขึ้นไปล้อมรอบตัว จากวันแรกๆที่เดินบนหิน เริ่มมีธารน้ำแข็งที่เป็นน้ำแข็งจริงๆไหลออกมาให้เห็น ยอดเขาเด่นๆ ที่เห็นวันนี้คือ Mustagh tower (7,284m.), Gasherbrum II (8,035m.), Gasherbrum IV, Broad Peak (8,051m.), Mitre peak, Baltoro Kangri และวันนี้จะเป็นวันที่เห็นยอด K2 (8,611m.) ได้อย่างชัดเจน โดดเด่นจากจุดตั้งแคมป์

**Distance** : 13.46km. | **EV** : +532m., -199m. | **Duration** : 4-5h.

Meal : B/L/D

@พัก Concordia camp (4,500m.)



**D11** trekking D7 : Concordia (4,500m.) rest day trekking to K2BC (5,100m.) or Broad peak BC (4,800m.)

วันพักเพื่อปรับร่างกาย โดยตัวเลือกในวันนี้ คือ การเดินไป K2 base camp ซึ่งทางค่อนข้างไกลและค่อนข้างยาก เพราะต้องผ่านธารน้ำแข็งคดเคี้ยว อีกตัวเลือกหนึ่งคือ การเดินไป Broad peak base camp ซึ่งง่ายและสั้นกว่า โดยวันนี้จำเป็นต้องเผื่ออาหารกลางวันไปกินระหว่างทาง หลังจากนั้นเดินกลับมาพักที่ Concordia เช่นเดิม

**K2BC (ไปกลับ) : Distance : 22.88km. | EV : +603m., -603m. | Duration : 8-10h.**

Meal : B/L/D

@พัก Concordia camp (4,500m.)



**D12** trekking D8 : Concordia (4,500m.) - Ali camp (4,800m.)

วันนี้เป็นอีกวันที่วิวสวยงามที่สุด เพราะจะเดินไปบนธารน้ำแข็ง Vigne ซึ่งเป็นธารน้ำแข็งจริงๆ ไม่ใช่เดินบนหินแบบที่ผ่านมา ในหลายๆช่วงต้องใช้ความระมัดระวัง เพราะธารน้ำแข็งจะเต็มไปด้วยยอน้ำแข็ง ทั้งลึก และตื้น วิววันนี้มองย้อนกลับไปยัง Concordia จะเห็นยอด K2 และ Broad peak อย่างโดดเด่น นอกจากนั้นรอบตัวยังล้อมรอบด้วยยอดเขา Gasherbrum สภาพแวดล้อมเหมือนเดินอยู่นอกโลก ที่พักวันนี้จะอยู่บนเนินเขา

**Distance : 9.12km. | EV : +410m., -103m. | Duration : 3-4h.**

Meal : B/L/D

@พัก Ali camp (4,800m.)



**D13 trekking D9 : Ali camp (4,800m.) - Gondogoro la (5,585m.) - Khuspang camp (4,600m.)**

วันนี้เป็นวันที่ยากที่สุดของทริป เพราะต้องไต่ข้ามช่องเขาที่สูงชัน อากาศหนาวเย็น โดยเริ่มต้นออกเดินทางตั้งแต่เช้า มีด ประมาณ 2:00 น. วันนี้เป็นวันที่ต้องใช้ crampon ในการเดิน เพราะหลายช่วงจะมีความลื่น ช่วงแรกเดินไปตาม Vigne glacier จนถึงจุดเริ่มไต่ขึ้นช่องเขา ตลอดทางขาขึ้นจะเต็มไปด้วยหิมะ ในช่วงชันจะมีเชือกสำหรับช่วยจับในการดึงตัวขึ้น ระยะเวลาปกติในการไต่ขึ้นใช้ประมาณ 3 ชม. เมื่อถึงจุดบนสุดของช่องเขา จะเจอกับวิวเทือกเขาคาราโครัมสุดอลังการ โดยด้านบนสามารถมองเห็นยอดเขาสูงระดับ 8 พันเมตร ได้ถึง 4 ยอด อันได้แก่ K2, Broad peak, Gasherbrum I (Hidden peak), และ Gasherbrum II นอกจากนี้ยังสามารถมองเห็นยอด Laila (6,096m.) ซึ่งถึงแม้จะไม่สูงมาก แต่รูปร่างโดดเด่นสะดุดตา ช่วงขาลงจากช่องเขา เป็นช่วงที่ต้องใช้ความระมัดระวังอย่างสูง เพราะทางลงชันมาก ไต่ไปด้วยหินร่วนๆ ซึ่งเวลาลงต้องระวังหินร่วงใส่คนด้านล่าง พอพ้นช่วงขาลงชันๆ จะเป็นการเดินเรียบไปกับธารน้ำแข็งยาวๆ ไปจนถึง Khuspang camp ซึ่งเป็นแคมป์ที่สวยงามมาก ด้านหน้าเป็นลำธาร มียอด Laila เป็นฉากหลัง ด้านหลังเป็นเนินเขา ซึ่งเต็มไปด้วยทุ่งดอกไม้

**Distance : 9.39km. | EV : +674m., -563m. | Duration : 8-10h.**

Meal : B/L/D

@พัก Khuspang camp (4,600m.)





#### **D14** trekking D10 : Khuspang camp (4,600m.) - Saitcho camp (3,350m.)

วันนี้โดยรวมเป็นวันที่เดินไม่ยาก เพราะเป็นขาลงเป็นหลัก เดินลงไปทาง Gondogoro glacier ผ่านไปทาง Dalsan camp จากนั้นเดินลงยาวๆ ไปจนถึง Saicho

**Distance** : 16.82km. | **EV** : +78m., -1342m. | **Duration** : 5-6h.

Meal : B/L/D

@พัก Saitcho camp (3,350m.)

#### **D15** trekking D11 : Saitcho camp (3,350m.) rest day

วันนี้เป็นวันพัก และเป็นวันสำรองกรณีสภาพอากาศไม่ดีในวันข้ามช่องเขา Gondogoro

Meal : B/L/D

@พัก Saitcho camp (3,350m.)

#### **D16** trekking D12 : Saitcho camp (3,350m.) - Hushe village (3,050m.) - Skardu

วันเดินลงวันสุดท้าย ทางไม่ได้ยากมาก แต่มีหลายช่วงต้องข้ามน้ำ เดินลงเรื่อยๆ จนมาถึงหมู่บ้าน Hushe เป็นหมู่บ้านใหญ่หมู่บ้านสุดท้ายในเส้นทาง จากหมู่บ้านเดินทางต่อด้วยรถจี๊ปไปที่ Skardu โดยใช้เวลาในการนั่งรถกลับประมาณ 6 ชั่วโมง เส้นทางไม่โหดเหมือนขามาวันแรก

**Distance** : 10.58km. | **EV** : +64m., -297m. | **Duration** : 2-3h.

Meal : B/L/D


@พัก Masherbrum Hotel (Skardu) หรือเทียบเท่า

#### **D17** : Skardu - Beshame

เดินทางกลับ Islamabad โดยรถบัสผ่านเส้นทาง Karakoram highway เป็นถนนที่เป็นหนึ่งในจุดหมายในฝันของนักเดินทาง เส้นทางคดเคี้ยว ผ่านภูเขาสูง วิวรอบข้างอลังการ ใช้เวลาในการเดินทางประมาณ 9-10 ชม.

Meal : B/L/D

@พัก Beshame Hotel หรือเทียบเท่า





## **D18** : Beshame - Islamabad

เดินทางจาก Beshame เข้า Islamabad ใช้เวลาในการเดินทางประมาณ 4-5 ชม. จากนั้นช่วงค่ำส่งทุกท่านสู่ สนามบิน Benazir Bhutto เพื่อเดินทางกลับประเทศไทยโดยการบินไทย เที่ยวบินที่ TG350 ออกเดินทางเวลา ประมาณ 23.20 น. เดินทางถึงท่าอากาศยานสุวรรณภูมิเวลา 6.25 น. ในวันถัดไป

Meal : B/L/-

\*\*\* หมายถึง B=Breakfast (อาหารเช้า), L=Lunch (อาหารกลางวัน), D=Dinner (อาหารเย็น) \*\*\*

\* โปรแกรมอาจมีการเปลี่ยนแปลง ขึ้นกับสภาพอากาศ และสถานการณ์ ณ เวลานั้นๆ \*

### ค่าทริปประกอบด้วย

- รถโดยสารทั้งหมดในทริป
- ค่าตัวเครื่องบินภายใน 1 ขา (Islamabad ไป Skardu)
- ค่าโรงแรมตลอดการเดินทาง
- อุปกรณ์ในการแคมป์ เช่น เต็นท์ (1 เต็นท์พัก 2 คน) แผ่นรองนอน เต็นท์ห้องน้ำ เต็นท์อาหาร
- Visa ปากีสถาน
- อาหารตามที่ระบุในแผนการเดินทาง
- โทคั้ท้องถิ่น
- ทีมลูกหาบ

### ค่าทริปไม่รวม

- ค่ายาและของใช้ส่วนตัว
- ฤงนอน อย่างน้อย -10 องศา
- Harness และ Helmet(หมวกกันน็อค)
- ประกันที่รองรับการปีนเขาสูงในปากีสถาน (Global Rescue)
- ค่าทิปสำหรับโก็ด และคนขับรถ
- ค่าใช้จ่ายส่วนตัวอื่นๆ เช่น ขนม น้ำ มิ้นิบาร์ ค่าโทรศัพท์
- ค่า internet หรือ sim
- ตัวเครื่องบินไปกลับจากประเทศไทย

### หมายเหตุ (สำคัญมาก)

- เนื่องจากเส้นทางในปากีสถาน เป็นถนนที่ตัดผ่านหุบเขา จึงมักมีปัญหาเรื่องทางขาด หรือดินถล่ม เพราะฉะนั้นโปรแกรมจึงอาจมีการปรับเปลี่ยน แล้วแต่สถานการณ์ตามความเหมาะสม
- ประเทศปากีสถานเป็นประเทศอิสลาม เพราะฉะนั้น ห้ามนำอาหาร ที่มีส่วนประกอบของหมูเข้าประเทศ
- การถ่ายภาพผู้หญิง ส่วนใหญ่จะไม่ได้รับอนุญาต เพราะเป็นไปตามกฎของศาสนา ยกเว้นขอแล้ว เจ้าตัวยินยอม
- ห้องน้ำระหว่างทางอาจจะไม่สะดวกสบายนัก และมีค่อนข้างน้อย บางทีอาจจะต้องทำธุระข้างทางบ้าง เพราะฉะนั้นควรพกทิชชูเปียกติดตัวไว้เสมอ
- ถึงแม้จะไม่ใช้ฤดูหนาว แต่อากาศก็ยังคงถือว่าค่อนข้างหนาวสำหรับคนไทยอยู่ดี เพราะฉะนั้นควรเตรียมอุปกรณ์กันหนาวให้พร้อม
- การข้าม Gondogoro ค่อนข้างชัน และอยู่บนความสูงระดับ 5 พันเมตร เพราะฉะนั้นควรเตรียมร่างกายให้พร้อม โดยการออกกำลังกาย ทั้งการคาร์ดิโอให้ได้ต่อเนื่องอย่างน้อย 1-2 ชม. อาทิตย์ละ 3-4 ครั้งเป็นอย่างน้อย นอกจากนั้นควรออกกำลังกายโดยการเน้นกล้ามเนื้อขาเพื่อให้ทันทานกับการเดินยาวๆ

- กรณีสภาพอากาศแย่มาก และใช้วันสำรองจนหมด แล้วยังไม่สามารถข้ามช่องเขา Gondogoro ได้ ต้องเดินกลับทางเก่าที่เดินมา

### **เพิ่มเติม (ควรอ่านก่อนตัดสินใจ)**

- การยกเลิกทริปล่วงหน้า 90 วัน จะหักเงินมัดจำ 5000 บาท (ถ้าหากคนมาแทนได้จะไม่ถูกหักมัดจำ)
- กรณียกเลิกทริปล่วงหน้า 60 วัน จะหักมัดจำ 50%
- กรณียกเลิกทริปล่วงหน้า 45 วัน จะไม่สามารถคืนมัดจำได้
- กรณียกเลิกทริปล่วงหน้า 30 วัน ไม่สามารถคืนค่าทริปทั้งหมด
- กรณียกเลิกทริปเนื่องด้วยภัยธรรมชาติ ที่ทำให้ไม่สามารถเดินทางไปได้ ผู้จัดยินดีคืนเงินค่าทริปทั้งหมด หลังหักค่าใช้จ่าย เช่น ค่าตัวเครื่องบิน ค่าจอง rs เป็นต้น